

MAPA DO MUNICÍPIO - CAMPO LIMPO PAULISTA

RECAPEAMENTO 2020 - 1º, 2º e 3º FASE


LEGENDA

1º Fase - R\$ 5 milhões

 RECAPEAMENTO (Total aprox. de 11,00 Km)

2º Fase - R\$ 15 milhões


 RECAPEAMENTO (Total aprox. de 31,33 Km)

 PAVIMENTAÇÃO
Avenida Domingos Maioli (Total aprox. de 1,67 Km)

 Contenção - Rio Jundiá (Extensão= 60,00 m)

3º Fase - R\$ 8 milhões

 RECAPEAMENTO (Total aprox. de 12,00 Km)

 PAVIMENTAÇÃO (Total aprox. de 3,10 Km)
Jardim Santa Branca
Estrada Santa Quiteria (Um trecho de 320,00 m)

1º FASE - 5 milhões

Recapeamento:

Rua Lou Angélio
Estrada da Bragança
Avenida Alfred Krupp
Rua Águas de Prata

Avenida Dom Pedro I
Rua Maria José Rodrigues
Rua Alcino Delatte
Avenida São Paulo

2º FASE - 15 milhões

Recapeamento:

JARDIM AMÉRICA
Rua Nicarágua
JARDIM BRASÍLIA
Rua Maria Aparecida Casagrande
Rua Teodoro Falcão de Moraes
JARDIM EUROPA
Rua Itália
Rua Suíça
Avenida Brasil
Estrada Gabriela Maria da Conceição
JARDIM SANTO ANTONIO
Rua Bragança
Rua Rio Jundiá
Rua Rio Teipó
Rua Rio Casabene
JARDIM GUANCIALE
Avenida da Saúde
JARDIM SANTA LÚCIA
Rua Calafar
Rua Princesa Isabel
Rua Sabá
JARDIM MARSOLA / VILA IMAPE
Rua Oliveira Salgado de Castro
Rua 1ª de Dezembro
JARDIM VISTA ALEGRE
Rua Campina Grande
Rua Sena Madureira
CHÁCARAS NOVO HAMBURGO
Via Cassatoba
JARDIM LAURA
Avenida Integração
PARQUE INTERNACIONAL
Avenida André Garcia (Trecho Paroquia até R. Crista de Galo)
Rua Dama do Noite
Rua Flor de Maio

JARDIM MARCHETTI
Rua José Gonçalves Frutuoso
Rua Antenor Tavares
Rua Natal Rodrigues
Rua Aguiar
VILA CHACRINHA
Rua Independência
Rua Pedro Álvares Cabral
Rua Cristóvão Colombo
Rua Drauzena
Rua Duque de Caxias
VILA CONSTANÇA
Avenida Casa Branca
Rua João Juliano Moreira
Rua Catanduba
Rua Bauru
Rua Borborema
Rua Avareá (Trecho entre as R. Draçena e Borborema)
Rua Drauzena
PARQUE LOJA DA CHINA
Avenida José Bonifácio de Andrade e Silva
Rua Princesa Isabel
Rua Conde Feres
Rua Assis Chateaubriand
VILA IPÊ
Estrada Vereador Jair Pereira dos Santos
Rua Penitente
Rua José Honorato

Pavimentação e Contenção:

Avenida Domingos Maioli (Pavimentação e Drenagem)
Avenida João Amato (Contenção)

3º FASE - 8 milhões

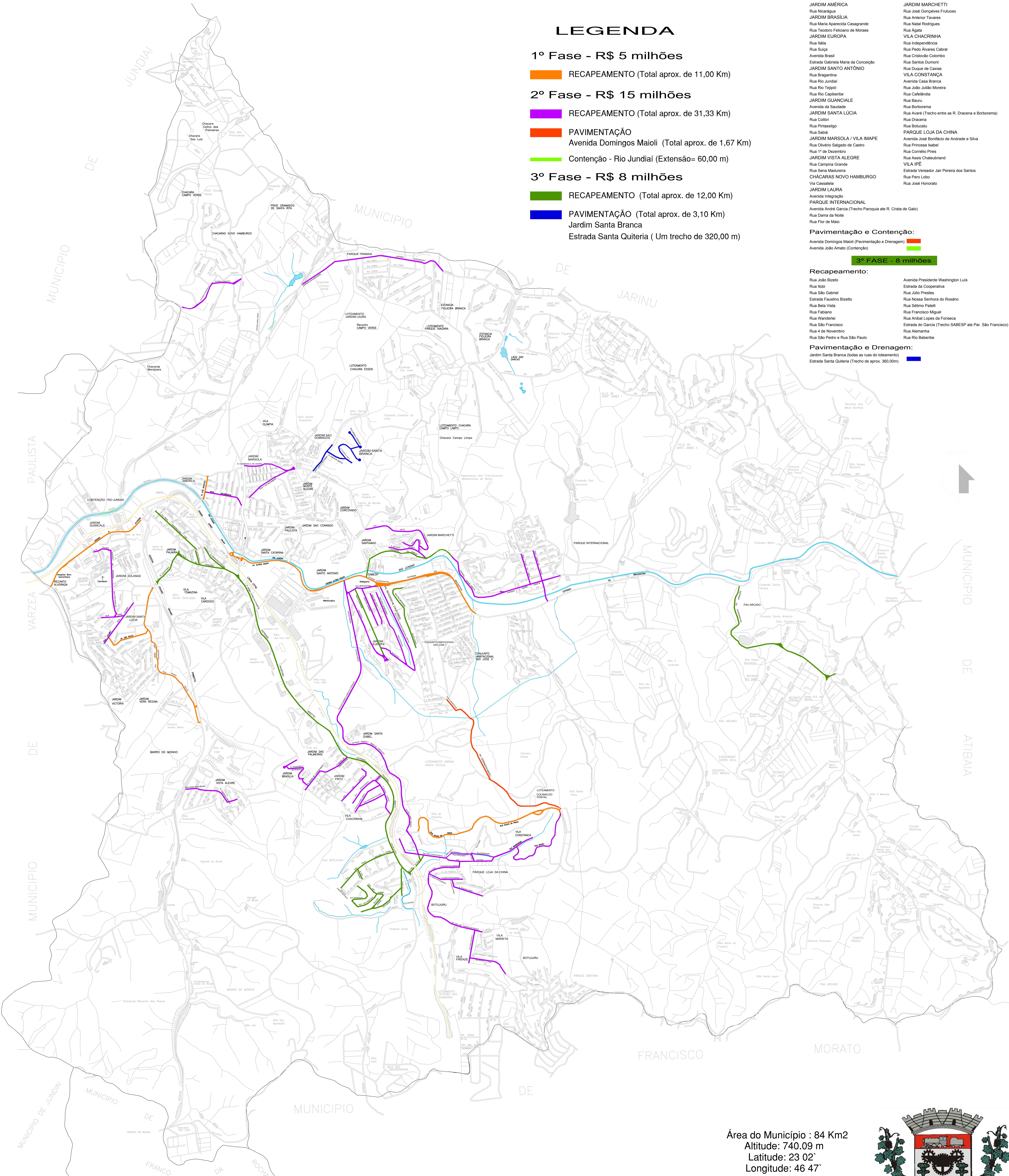
Recapeamento:

Rua João Bizeto
Rua Itobi
Rua São Gabriel
Estrada Fasano Bizotto
Rua Bela Vista
Rua Fabiano
Rua Wanderlei
Rua São Francisco
Rua 4 de Novembro
Rua São Pedro e Rua São Paulo

Avenida Presidente Washington Luis
Estrada da Cooperativa
Rua Júlio Prestes
Rua Nossa Saimora do Rosário
Rua Sétimo Patei
Rua Francisco Miguel
Rua Anibal Lopes da Fonseca
Estrada do Garcia (Trecho SABESP até Par. São Francisco)
Rua Almirante
Rua Rio Beberibe

Pavimentação e Drenagem:

Jardim Santa Branca (todas as ruas do loteamento)
Estrada Santa Quiteria (Trecho de aprox. 360,00m)



Área do Município : 84 Km²
Altitude : 740,09 m
Latitude : 23 02'
Longitude : 46 47'

